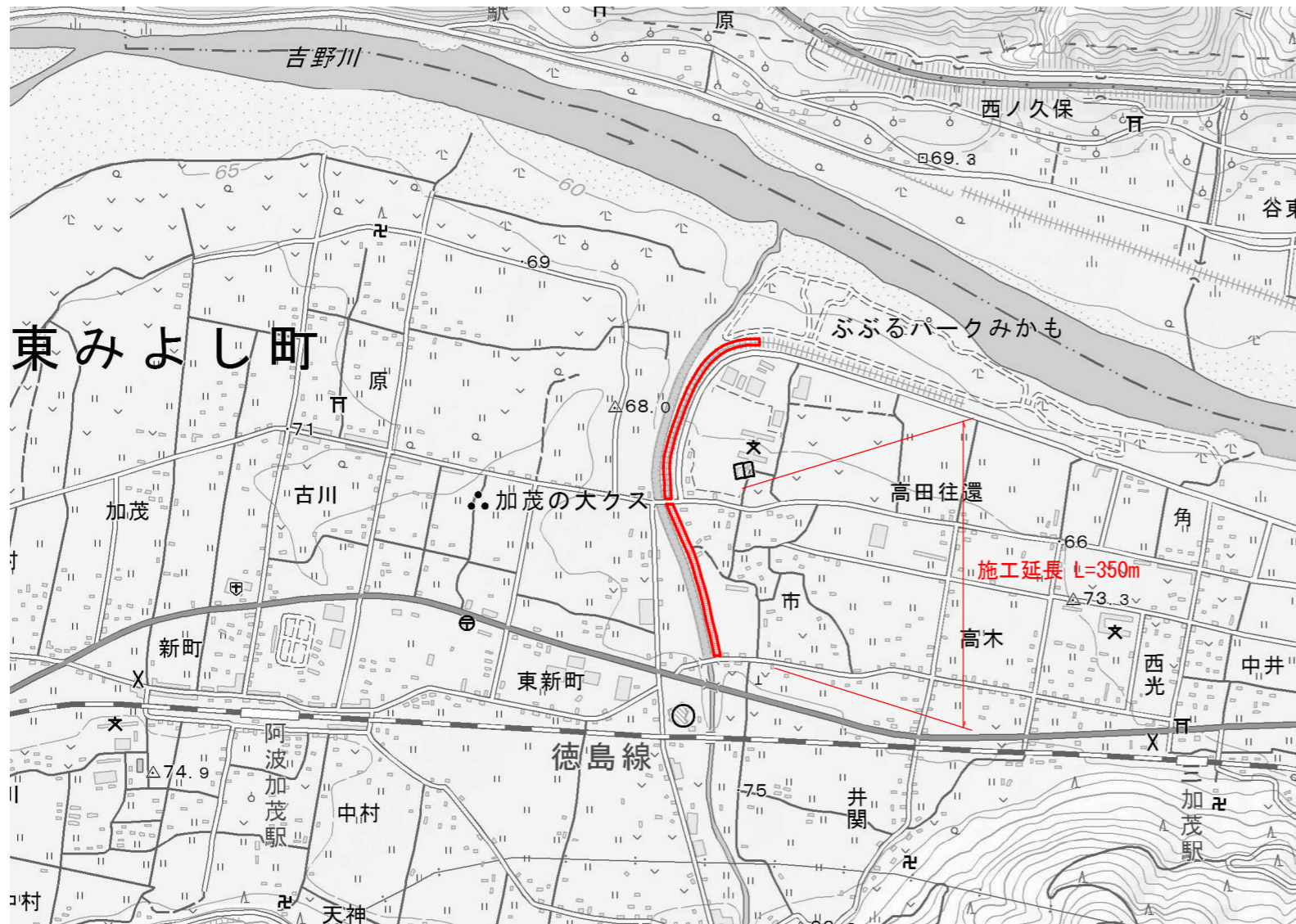
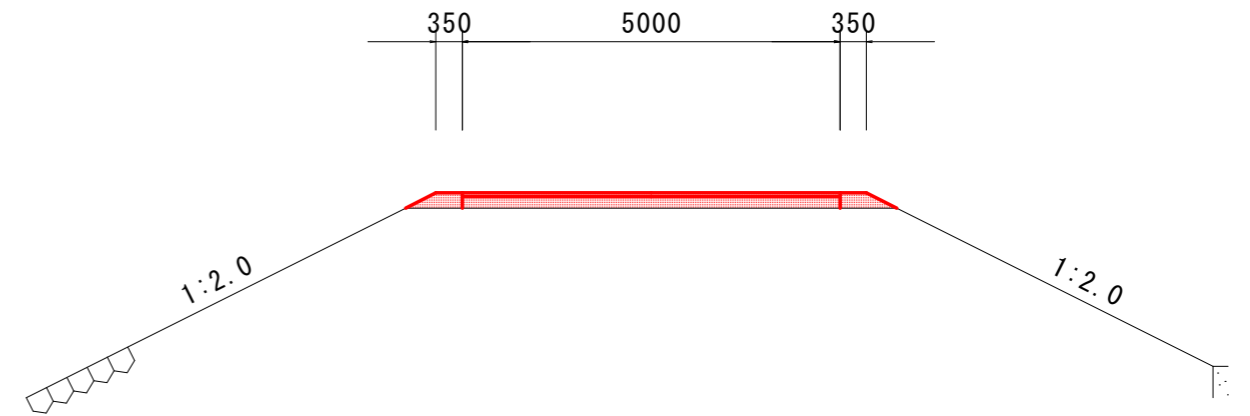


平面図



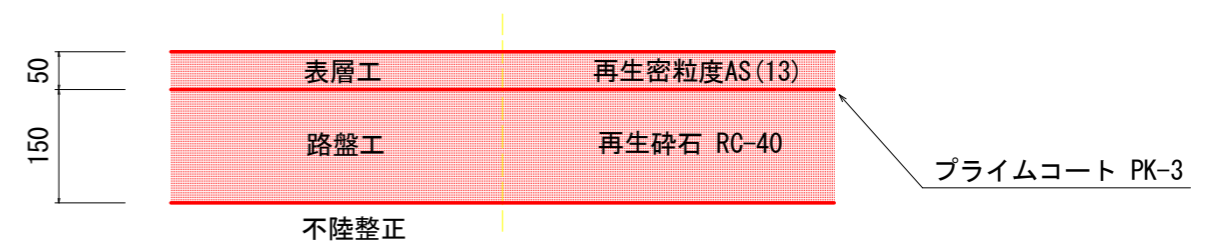
出典：国土地理院発行2.5万分1地形図 電子地形図25000（国土地理院）を加工して作成

標準断面図 S=1:100



名称	算式	数量
表層工	5.00×350.0	1,750 m ²
路盤工	5.00×350.0	1,750 m ²
盛土工	0.22×350.0	77 m ³

詳細図 S=1:5



実施設計図面

工事名	R2三土 加茂谷川 東・西庄 舗装工事(2)		
路線名等	加茂谷川		
工事箇所	三好郡東みよし町西庄(第2分割)		
図面名	平面図・標準断面図・詳細図		
縮尺	図示	図面番号	1 / 1
会社名			
事業者名	徳島県西部総合県民局県土整備部<三好>		